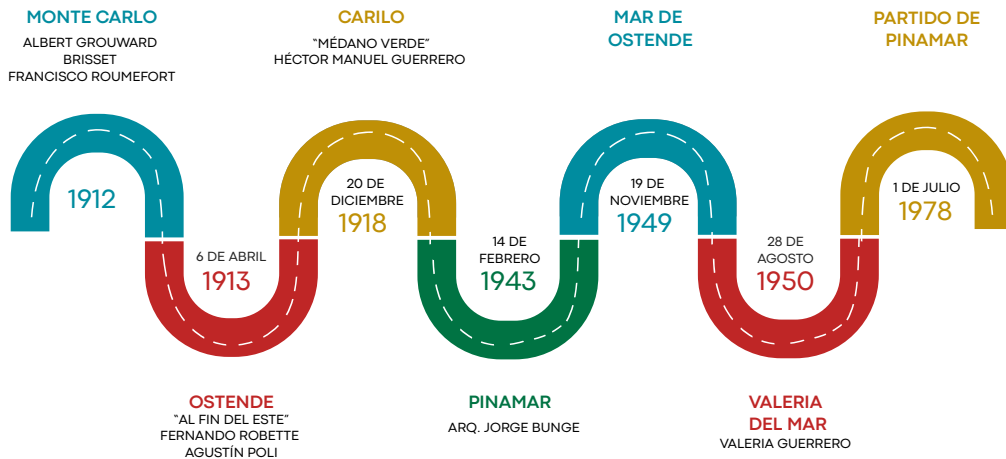


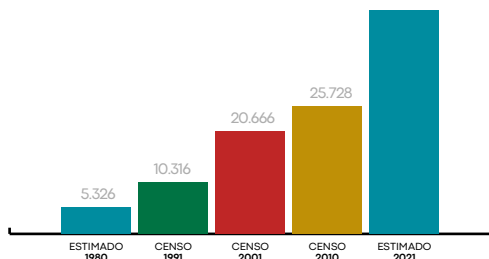
# FICHA TÉCNICA PARTIDO DE PINAMAR

## LOCALIDADES - FECHAS FUNDACIONALES - FUNDADORES

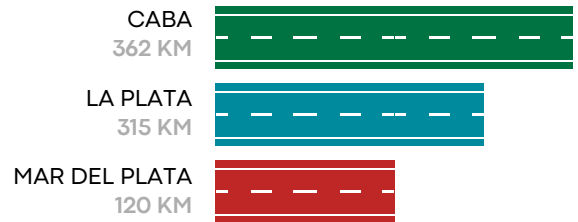


La Ley pba 9.024 crea el Municipio Urbano de Pinamar. Separándose administrativamente de esta manera del partido de Gral. Madariaga. La localidad de Pinamar pasa a ser cabecera del partido y con fecha 23 de mayo de 1983, por Ley 9.949 se sustituye la denominación de Municipio Urbano de Pinamar, por la de partido de Pinamar.


## POBLACIÓN ESTABLE



## DISTANCIAS



## ALOJAMIENTO - GASTRONOMÍA - BALNEARIOS INMOBILIARIAS Y RECREACIÓN

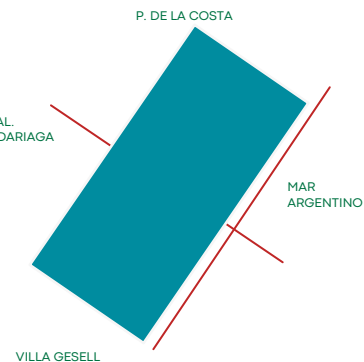


## INSERCIÓN TERRITORIAL

SUPERFICIE TOTAL DEL PARTIDO  
**6.720 HAS.**

LÍMITES  
N: P. DE LA COSTA  
S: VILLA GESELL  
E: MAR ARGENTINO  
O: GRAL. MADARIAGA

LINEALES DE LARGO 22 KM  
LINEALES DE ANCHO 3,20 A 3,65 KM  
ALTURA PROMEDIO 13 MSNM



## TRAZA RP 11 INTERBALNEARIA - AV. ESPORA

